

# 遠山郷 [飯田市 上村・南信濃] までの ロードマップ

飯田インターからは「三遠南信道(無料)矢筈トンネル」の看板を目標にお進み下さい。

**凡例**

● km (●分)

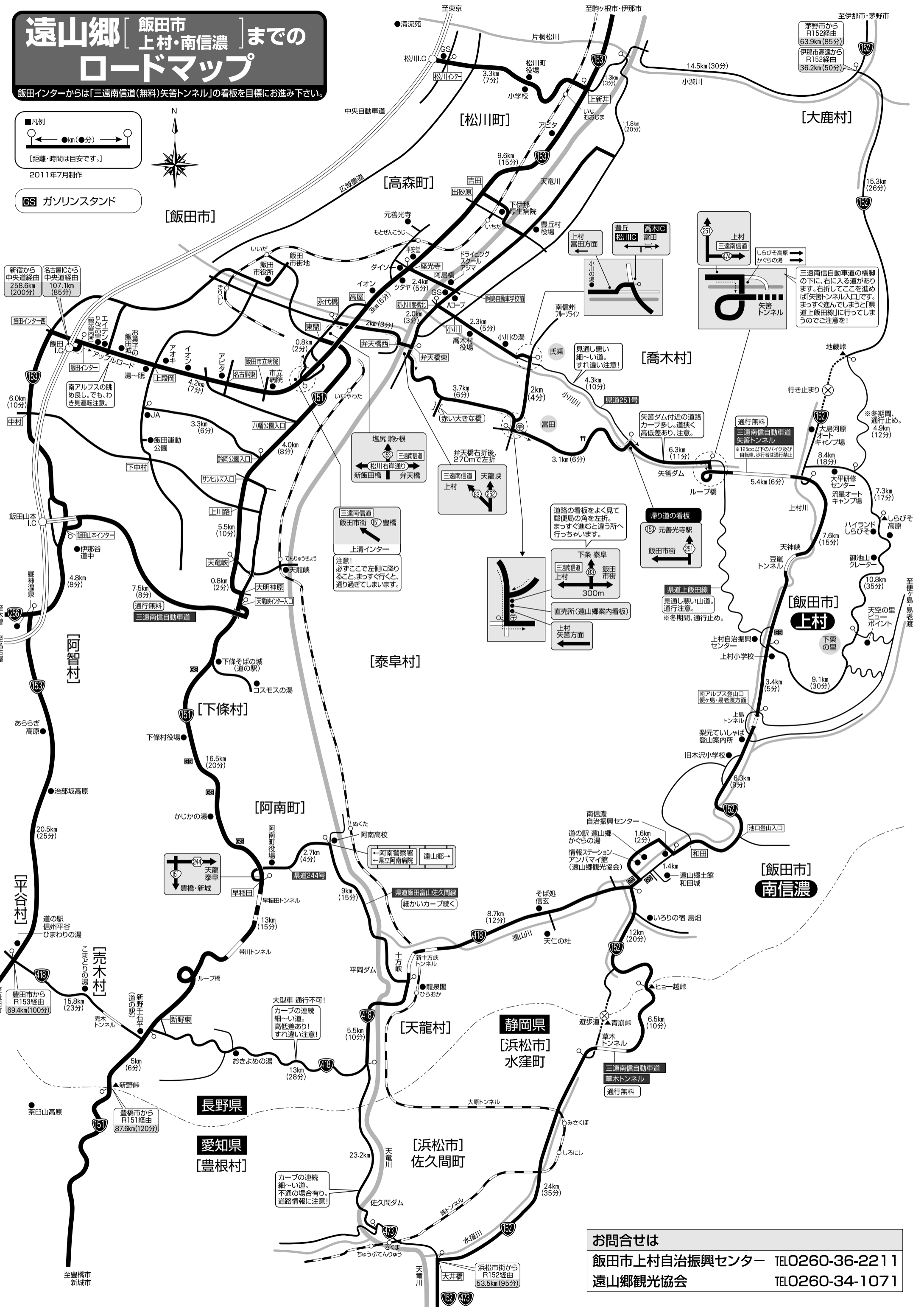
【距離・時間は目安です。】

2011年7月制作

**GS** ガソリンスタンド



[飯田市]

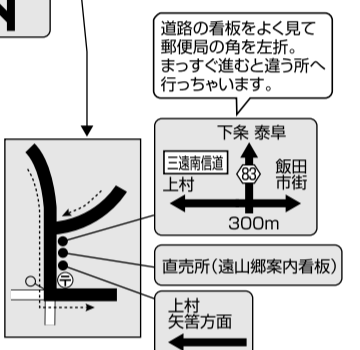
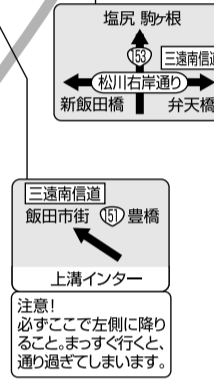
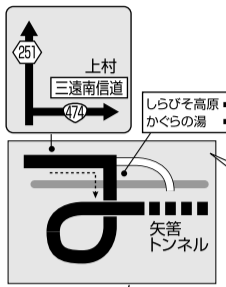


茅野市から R152 経由  
63.9km (85分)

伊那市高遠から R152 経由  
36.2km (50分)

新宿から中央道経由  
258.6km (200分)

名古屋ICから中央道経由  
107.1km (85分)



通行無料  
三遠南信自動車道  
矢筈トンネル  
※125cc以下のバイク及び自転車、歩行者は通行禁止

県道上飯田線  
見通し悪い山道。通行注意。  
※冬期間、通行止め。

大型車 通行不可!  
カーブの連続  
細い道。  
高低差あり!  
すれ違い注意!

カーブの連続  
細い道。  
不遇の場合あり。  
道路情報に注意!

お問合せは  
飯田市上村自治振興センター TEL0260-36-2211  
遠山郷観光協会 TEL0260-34-1071